Comune di Verona
Pianificazione Territorio
Autorizzazioni Paesaggistiche

All. C – Approvato con Delibera di Giunta comunale n. 153 del 15/04/2016

Allegato Unico

Istanza

AL COMUNE DI VERONA
DIREZIONE PIANIFICAZIONE TERRITORIO
SEDE

SEGNALAZIONE DI IMMOBILE ESISTENTE IN AMBITO PARCO DA RECUPERARE /RIQUALIFICARE

IL SOTTOSCRITTO

Codice Fiscale DRLFRC47S43L781O

Cognome EDERLE Nome FEDERICA

Nato a [redacted] Prov. [redacted] Il [redacted]

Residente a [redacted]

In Via [redacted]

E-mail/PEC [redacted]

Dichiarazioni

Il titolare, consapevole delle pene stabilite per false attestazioni e mendaci dichiarazioni ai sensi dell'articolo 76 del d.P.R. 28 dicembre 2000, n. 445 e degli artt. 483,495 e 496 del Codice Penale e che inoltre, qualora dal controllo effettuato emerga la non veridicità del contenuto della dichiarazione resa, decadrà dai benefici conseguenti al provvedimento conseguito sulla base della dichiarazione non veritiera ai sensi dell'art. 75 del d.P.R. n. 445/2000, sotto la propria responsabilità.

DICHIARA

di essere:

- ☒ **Proprietario unico**
- ☐ **Comproprietario**, insieme ai soggetti firmatari del presente, i cui dati anagrafici sono riportati nella tabella A;
- ☐ **Titolare di altro diritto reale sull'immobile**, consistente in:
  - ☐ usufrutto ☐ uso ☐ altro
- ☐ **Procuratore Legale**, designato con procura notarile che si allega in copia
- ☐ **Titolare di contratto preliminare di acquisto**, registrato con immissione nel possesso
- ☐ **Professionista incaricato**, munito di PROCURA speciale alla firma ed all'invio telematico

del manufatto sito in:

Località – Toponimo:

Via: VIALE DEI COLLI N. civ: 49-49A

DATI CATASTALI

Foglio: 129 Mappale/i: 270 Sub.

Comune di Verona
Pianificazione Territorio
Autorizzazioni Paesaggistiche

Allegato Unico

Planimetria catastale

AL COMUNE DI VERONA
DIREZIONE PIANIFICAZIONE TERRITORIO
SEDE

SEGNALAZIONE DI IMMOBILE ESISTENTE IN AMBITO PARCO DA RECUPERARE /RIQUALIFICARE

Estratto cartografico planimetria catastale scala 1:2000

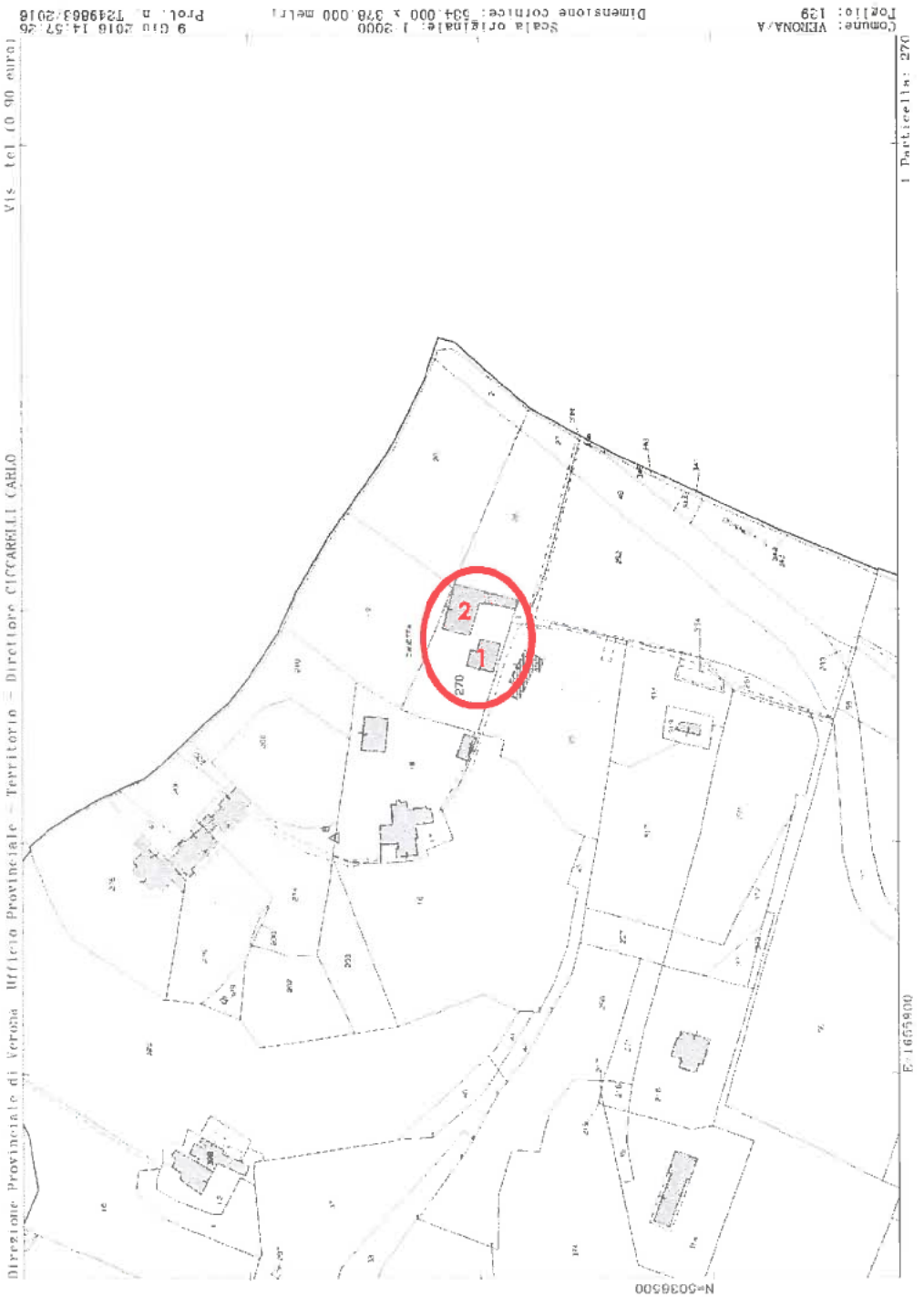

Comune di Verona
Pianificazione Territorio
Autorizzazioni Paesaggistiche

Allegato Unico

Scheda conoscitiva

AL COMUNE DI VERONA
DIREZIONE PIANIFICAZIONE TERRITORIO
SEDE

SEGNALAZIONE DI IMMOBILE ESISTENTE IN AMBITO PARCO DA RECUPERARE /RIQUALIFICARE

Nr. Edificio	1

(*) La presente scheda è riferita al singolo manufatto. Nel caso la segnalazione riguardi più manufatti, occorre compilare la presente scheda per ciascuno di essi, assegnando ad ognuno un numero identificativo con ordine progressivo, (es. edificio nr. 1, 2, 3)

CONTESTO AMBIENTALE

Ambito delle Colline veronesi

- **C1** - Sub-ambito S.I.C. di tutela naturalistica ☐
- **C2** - Sub-ambito di tutela naturalistica ambientale e del paesaggio agrario di pregio ☒
- **C3** - Sub-ambito di tutela dei monumenti naturali e delle emergenze morfologiche del paesaggio ☐
- **C4** - Sub-ambito a prevalente destinazione agricola del suolo ☐
- **C5** - Sub-ambito agricolo di ammortizzazione e transizione ☐

Ambito del Parco del Fiume Adige Nord e Sud ☐

DESCRIZIONE DELL'IMMOBILE:

Trattasi di edificio ad uno/due piani in corte, adibito originariamente ad annesso rustico (deposito attrezzi/fienile) con annesso magazzino. L'annesso rustico è di costruzione ante 1945 e presenta i caratteri tipici dell'architettura rurale locale. Il magazzino, realizzato all'inizio degli anni 70, è stato oggetto di condono edilizio.
La proposta di riqualificazione, tramite ricomposizione volumetrica e traslazione all'esterno dell'area antistante il fabbricato principale è utile a garantire una maggiore visuale dello stesso oltre che una migliore indipendenza funzionale tra gli edifici e agevolare un'eventuale allargamento della sede stradale in prossimità della curva.

Comune di Verona

Pianificazione Territorio
Autorizzazioni Paesaggistiche

DESTINAZIONE D'USO ATTUALE, LEGITTIMAMENTE ASSENTITA:

ANNESSO RUSTICO (DEPOSITO, FIENILE, MAGAZZINO)

CARATTERI DIMENSIONALI

Numero di piani: 1-2

Sup Coperta Mq: 131,10

Volume Mc: 578,49

Area Pertinenza Mq: 3739

SUV Mq 144,62

(*) per il calcolo della SUV fare riferimento agli art. 9 e 184 delle NTO del PI

EPOCA IMPIANTO ORIGINARIO: ANNO ANTE 1945 DEPOSITO/FIENILE

INTERVENTI SUCCESSIVI: ANNO 1972 MAGAZZINO

Estremi dei titoli abilitativi:

[redacted]

(*) nel caso di Permessi di Costruire e DIA rilasciati dal 1945 al 1999 occorre allegare copia cartacea.
(**) nel caso di opere realizzare prima del 1942, allegare o il titolo edilizio oppure Dichiarazione di legittimità

MORFOLOGIA DEL TERRENO

- [x] Terreno in piano
- [ ] Terreno in pendenza
- [ ] Posizione orografica dominante: su poggio o crinale
- [ ] Terreno in pendenza con terrazzamenti
- [ ] Altro

PARTICOLARI DI RILIEVO E QUALITA' AMBIENTALI

Architettonico	IL DEPOSITO/FIENILE CONSERVA I CARATTERI TIPICI DELL'ARCHITETTURA RURALE LOCALE.
Ambientale	BEN INSERITO NEL CONTESTO DELLA CORTE.
Altro	IL MAGAZZINO AD UN SOLO PIANO NON INTERFERISCE PARTICOLARMENTE CON L'ANDAMENTO DEL TERRENO INTORNO.

CARATTERISTICHE COSTRUTTIVE E MATERIALI:

STRUTTURE VERTICALI					STRUTTURE ORIZZONTALI					COPERTURE				
LEGNO	☐	SASSO	☐		FERRO	☐	C.A.	☐		LATER.	☒	LAMIERA	☐	
COTTO	☒	ALTRO	☒		LATERO CEM.	☒	LEGNO	☒		LEGNO	☐	ALTRO	☒	
BUONO	MEDIOCRE		CATTIVO		BUONO	MEDIOCRE		CATTIVO		BUONO	MEDIOCRE		CATTIVO	
☐	☐		☒		☐	☐		☒		☐	☐		☒	

Comune
di Verona
Pianificazione Territorio
Autorizzazioni Paesaggistiche

	BUONO	MEDIOCRE	CATTIVO
STATO DI CONSERVAZIONE COMPLESSIVO	☐	☐	☒
STATO DI CONSERVAZIONE DELLE STRUTTURE	☐	☐	☒

ALLACCIAMENTO AI PUBBLICI SERVIZI

Servito	E.E.	☒	Fognatura	☐	Acquedotto	☒	Gas	☒
Non servito	E.E.	☐	Fognatura	☒	Acquedotto	☐	Gas	☐

ACCESSI

Accesso diretto da viabilità pubblica ☐

Accesso servito da idonea viabilità privata di raccordo alla viabilità pubblica ☒

- esclusiva ☐
- in comproprietà ☒
- limitata da servitù di passaggio ☐

GRADO DI COMPATIBILITA' AMBIENTALE

☒	1. Manufatto **compatibile** che necessita di azioni di recupero edilizio
☐	2. Manufatto **incompatibile** che necessita di azioni di riqualificazione

Comune
di Verona
Pianificazione Territorio
Autorizzazioni Paesaggistiche

Allegato Unico

Estratto cartografico di inquadramento: tav. 4 del PI

AL COMUNE DI VERONA
DIREZIONE PIANIFICAZIONE TERRITORIO
SEDE

SEGNALAZIONE DI IMMOBILE ESISTENTE IN AMBITO PARCO DA RECUPERARE /RIQUALIFICARE

Estratto cartografico di inquadramento, tav. 2.1 del PI

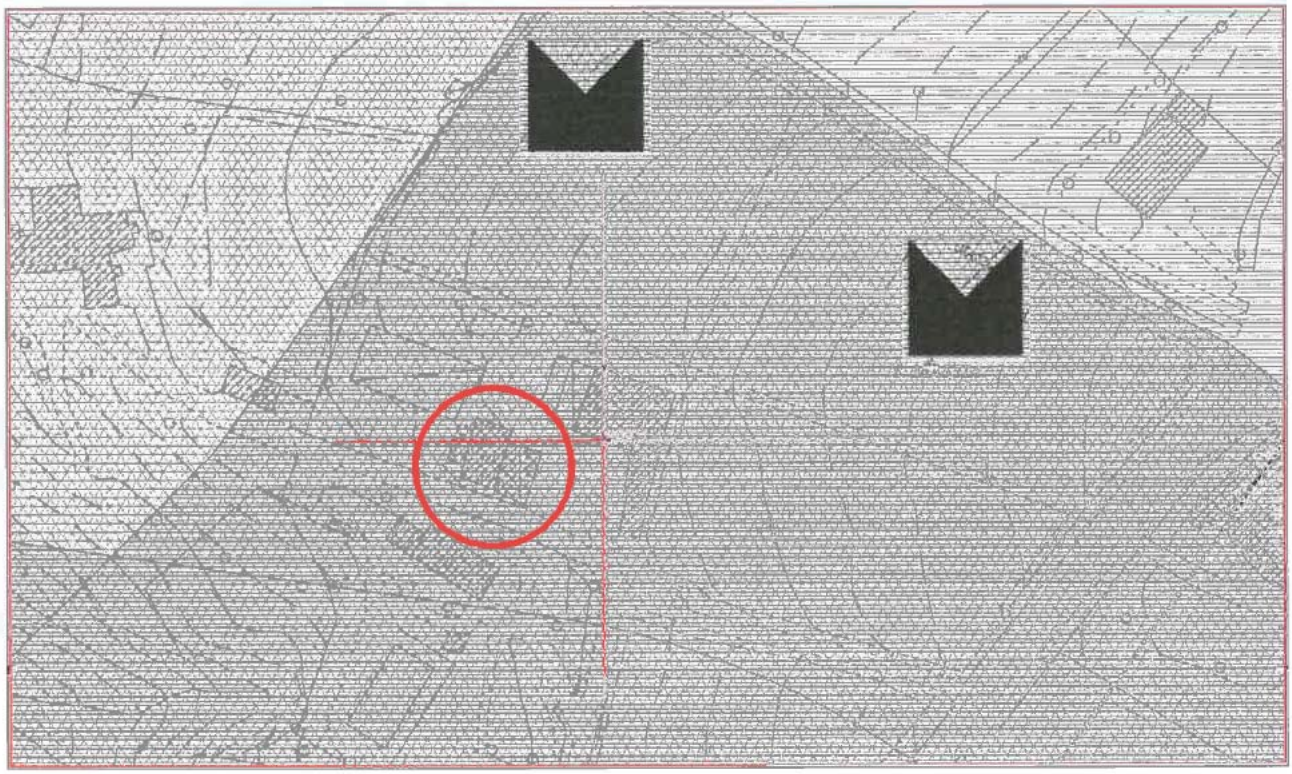

Sull'estratto cartografico della Tavola 2.1 del PI, occorre individuare con apposito perimetro di colore rosso il manufatto oggetto di segnalazione. L'estratto cartografico deve essere tale da permettere un idoneo inquadramento territoriale.

Comune di Verona
Pianificazione Territorio
Autorizzazioni Paesaggistiche

Allegato Unico

Estratto cartografico di inquadramento, tav. 4 del PI

AL COMUNE DI VERONA
DIREZIONE PIANIFICAZIONE TERRITORIO
SEDE

SEGNALAZIONE DI IMMOBILE ESISTENTE IN AMBITO PARCO DA RECUPERARE /RIQUALIFICARE

Estratto Scheda **Repertorio Normativo Allegato alle NTO**
Sezione 7 – Brani significativi del paesaggio

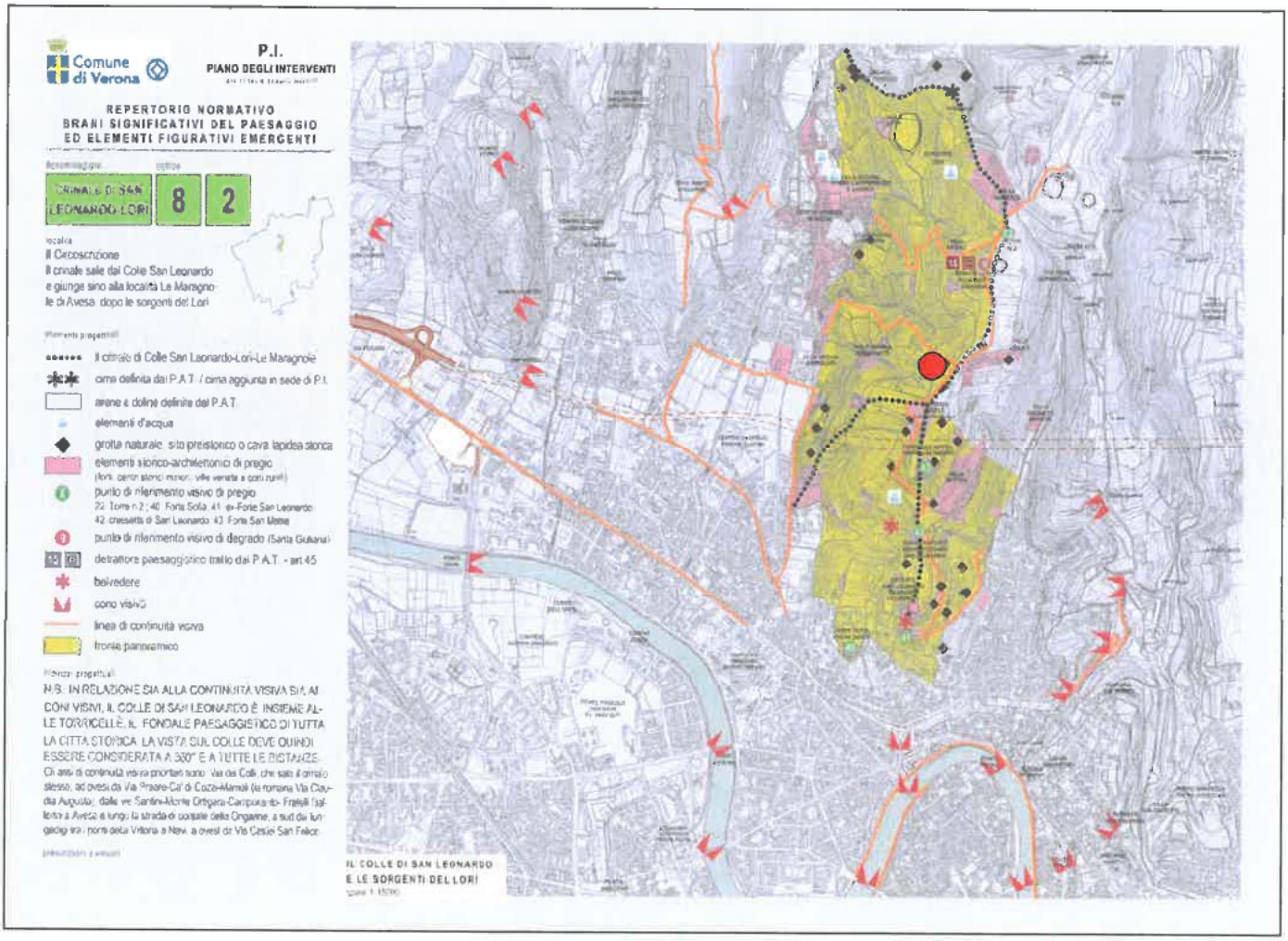

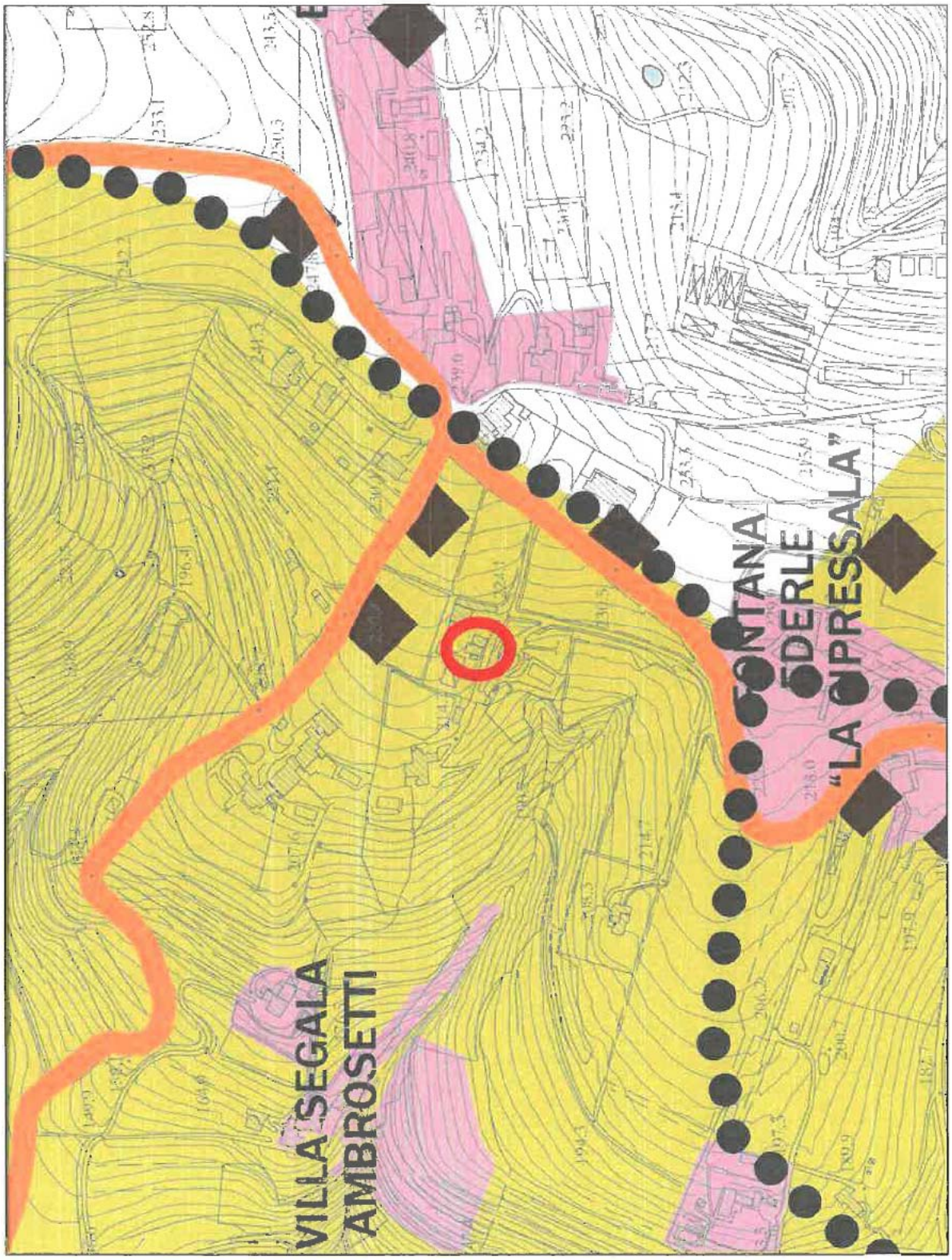
VILLA SEGALA
AMBROSETTI
FONTANA
DERLE
"LA CIPRESSALA"

Comune
di Verona
Pianificazione Territorio
Autorizzazioni Paesaggistiche

Allegato Unico

Prospetti fotografici del manufatto (interni ed esterno) e del contesto ambientale

AL COMUNE DI VERONA
DIREZIONE PIANIFICAZIONE TERRITORIO
SEDE

SEGNALAZIONE DI IMMOBILE ESISTENTE IN AMBITO PARCO DA RECUPERARE /RIQUALIFICARE

Allegato: Prospetti fotografici del manufatto e del contesto ambientale
Cartografia di inquadramento e punti di ripresa

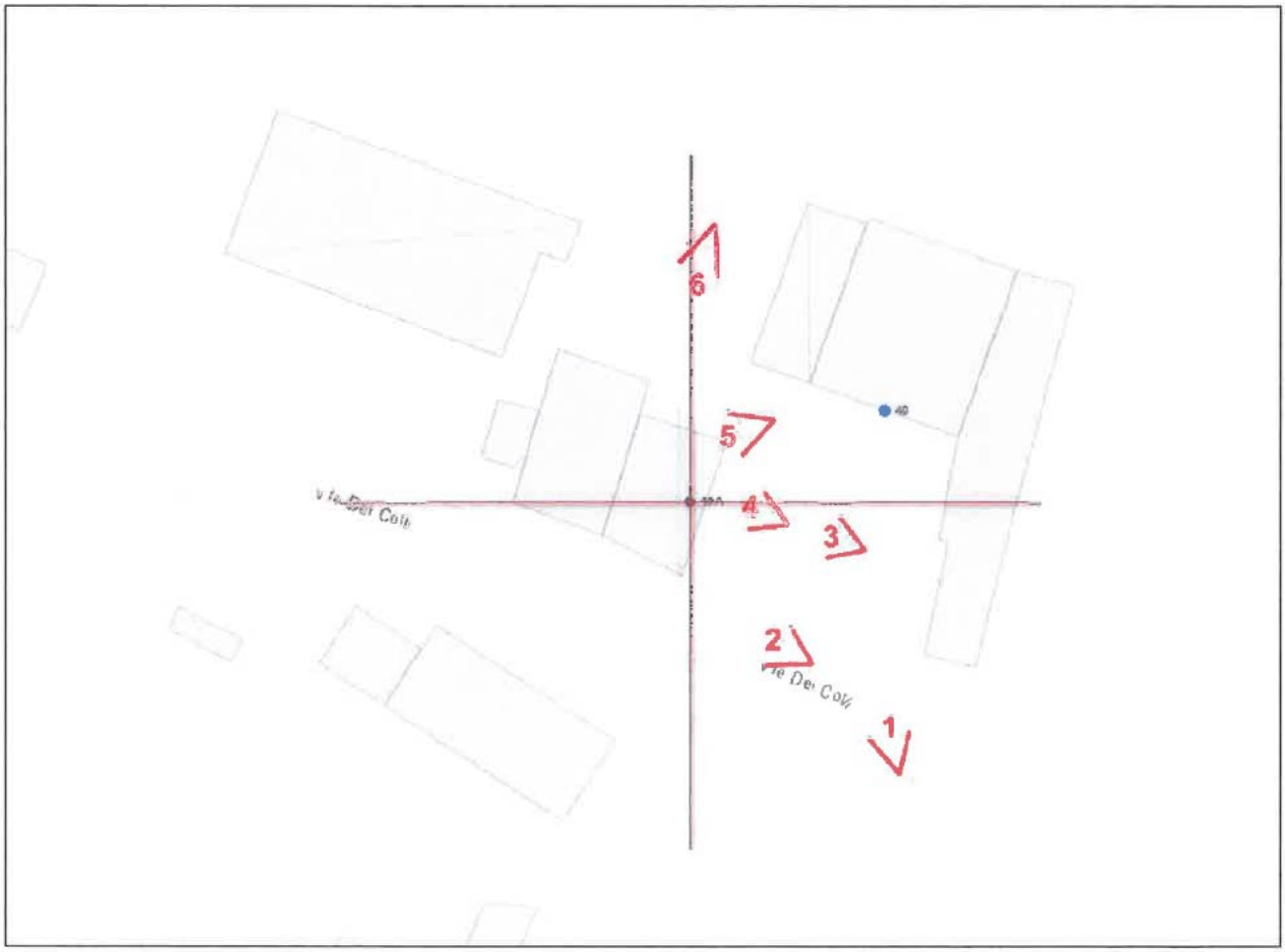

Le riprese fotografiche dovranno essere cartografate, avendo attenzione di riprendere il manufatto oggetto di proposta da almeno quattro punti di presa differenti, e da più posizioni a distanze progressivamente maggiori in modo da ben evidenziare la rilevanza percettiva del manufatto in rapporto al paesaggio in cui è inserito.

1

2

3

4


5

6

Comune di Verona

SEGNALAZIONE DI IMMOBILE ESISTENTE IN AMBITO PARCO DA RECUPERARE/RIQUALIFICARE

Disciplina degli interventi

Schema grafico di individuazione del manufatto

LEGENDA

- Ambito di pertinenza
- Accesso
- Recinzioni
- Sagome edificio e/o manufatto esistente
- Alberature
- Opere di contenimento
- Sezione

Pianta Scala 1:1000



Sezione AA Scala 1:500

Ubicazione

Viale dei Colli, nr. civ. 49A

Identificazione catastale

Foglio n. 129 mappale/i: 270

Caratteri Dimensionali

	Esistente	Progetto
Numero di Piani	1-2	1-2
Altezza max	7,04	7,00
Sup. Coperta Mq	131,10	100,00
Volume	578,49	invariato
SUV Mq	144,62	invariata

Destinazione D'uso

Attuale = deposito, fienile, magazzino

Progetto = residenza

Altre indicazioni

Comune di Verona

SEGNALAZIONE DI IMMOBILE ESISTENTE IN AMBITO PARCO DA RECUPERARE/RIQUALIFICARE

Disciplina degli interventi

Schema grafico di riconfigurazione del/dei manufatti

LEGENDA

- Ambito di pertinenza
- Accesso
- Recinzioni
- Sagome limite massimo ingombro
- Alberature
- Opere di contenimento
- Sezione

Pianta Scala 1:1000

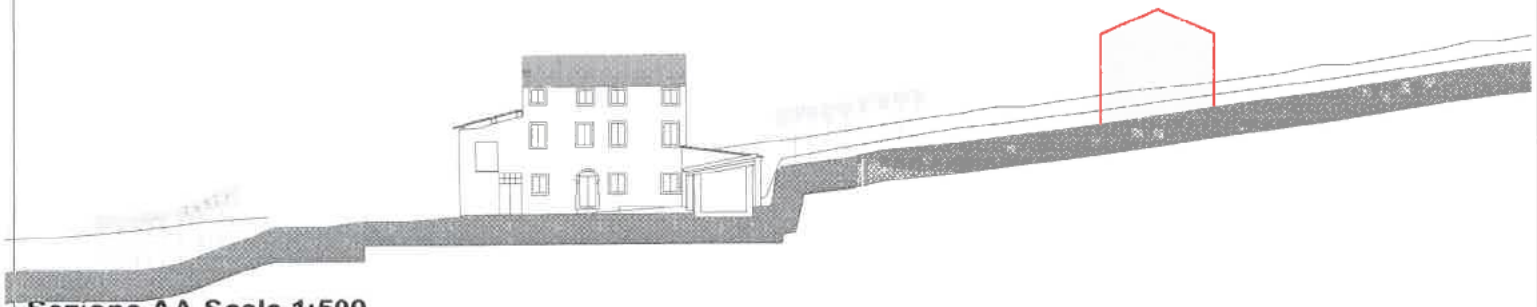

Sezione AA Scala 1:500

Ubicazione

Viale dei Colli, nr. civ. 49A

Identificazione catastale

Foglio n. 129 mappale/i: 270

Caratteri Dimensionali

	Esistente	Progetto
Numero di Piani	1-2	1-2
Altezza max	7,04	7,00
Sup. Coperta Mq	131,10	100,00
Volume	578,49	invariato
SUV Mq	144,62	invariata

Destinazione D'uso

Attuale = deposito, fienile, magazzino

Progetto = residenza

Altre indicazioni

Comune di Verona
Pianificazione Territorio
Autorizzazioni Paesaggistiche

Allegato Unico

Scheda conoscitiva

AL COMUNE DI VERONA
DIREZIONE PIANIFICAZIONE TERRITORIO
SEDE

SEGNALAZIONE DI IMMOBILE ESISTENTE IN AMBITO PARCO DA RECUPERARE /RIQUALIFICARE

Nr. Edificio 2

(*) La presente scheda è riferita al singolo manufatto. Nel caso la segnalazione riguardi più manufatti, occorre compilare la presente scheda per ciascuno di essi, assegnando ad ognuno un numero identificativo con ordine progressivo, (es. edificio nr. 1, 2, 3)

CONTESTO AMBIENTALE

Ambito delle Colline veronesi

- **C1** - Sub-ambito S.I.C. di tutela naturalistica ☐
- **C2** - Sub-ambito di tutela naturalistica ambientale e del paesaggio agrario di pregio ☒
- **C3** - Sub-ambito di tutela dei monumenti naturali e delle emergenze morfologiche del paesaggio ☐
- **C4** - Sub-ambito a prevalente destinazione agricola del suolo ☐
- **C5** - Sub-ambito agricolo di ammortizzazione e transizione ☐

Ambito del Parco del Fiume Adige Nord e Sud ☐

DESCRIZIONE DELL'IMMOBILE:

Trattasi di magazzini realizzati in muratura e tetto in coppi distribuiti in linea in aderenza al fabbricato principale e ad esso collegati.

Comune di Verona

Pianificazione Territorio
Autorizzazioni Paesaggistiche

DESTINAZIONE D'USO ATTUALE, LEGITTIMAMENTE ASSENTITA:

MAGAZZINO

CARATTERI DIMENSIONALI

Numero di piani: 1

Sup Coperta Mq: 90,5

Volume Mc: 286,30

Area Pertinenza Mq: 3739

SUV Mq 71,57

(*) per il calcolo della SUV fare riferimento agli art. 9 e 184 delle NTO del PI

EPOCA IMPIANTO ORIGINARIO: ANNO ANTE 1967

INTERVENTI SUCCESSIVI: ANNO 1997 (RIORDINO AMB.)

Estremi dei titoli abilitativi:

[redacted]

(*) nel caso di Permessi di Costruire e DIA rilasciati dal 1945 al 1999 occorre allegare copia cartacea.
(**) nel caso di opere realizzare prima del 1942, allegare o il titolo edilizio oppure Dichiarazione di legittimità

MORFOLOGIA DEL TERRENO

- [x] Terreno in piano
- [ ] Terreno in pendenza
- [ ] Posizione orografica dominante: su poggio o crinale
- [ ] Terreno in pendenza con terrazzamenti
- [ ] Altro

PARTICOLARI DI RILIEVO E QUALITA' AMBIENTALI

Architettonico	CARATTERI TIPICI DELL'ARCHITETTURA RURALE LOCALE CON PARETI IN MURATURA E TETTO IN COPPI.
Ambientale	BEN INSERITO NEL CONTESTO DELLA CORTE.
Altro	

CARATTERISTICHE COSTRUTTIVE E MATERIALI:

STRUTTURE VERTICALI				STRUTTURE ORIZZONTALI				COPERTURE			
LEGNO	[x]	SASSO	[ ]	FERRO	[ ]	C.A.	[ ]	LATER.	[x]	LAMIERA	[ ]
COTTO	[x]	ALTRO	[ ]	LATERO CEM.	[ ]	LEGNO	[x]	LEGNO	[ ]	ALTRO	[ ]
BUONO	MEDIOCRE		CATTIVO	BUONO	MEDIOCRE		CATTIVO	BUONO	MEDIOCRE		CATTIVO
[ ]	[x]		[ ]	[ ]	[x]		[ ]	[ ]	[x]		[ ]

Comune
di Verona
Pianificazione Territorio
Autorizzazioni Paesaggistiche

	BUONO	MEDIOCRE	CATTIVO
STATO DI CONSERVAZIONE COMPLESSIVO	☐	☒	☐
STATO DI CONSERVAZIONE DELLE STRUTTURE	☐	☒	☐

ALLACCIAMENTO AI PUBBLICI SERVIZI

Servito	E.E.	☒	Fognatura	☐	Acquedotto	☒	Gas	☒
Non servito	E.E.	☐	Fognatura	☒	Acquedotto	☐	Gas	☐

ACCESSI

Accesso diretto da viabilità pubblica ☐

Accesso servito da idonea viabilità privata di raccordo alla viabilità pubblica ☒

- esclusiva ☐
- in comproprietà ☒
- limitata da servitù di passaggio ☐

GRADO DI COMPATIBILITA' AMBIENTALE

☒	1. Manufatto **compatibile** che necessita di azioni di recupero edilizio
☐	2. Manufatto **incompatibile** che necessita di azioni di riqualificazione

Comune
di Verona
Pianificazione Territorio
Autorizzazioni Paesaggistiche

Allegato Unico

Estratto cartografico di inquadramento, tav. 4 del PI

AL COMUNE DI VERONA
DIREZIONE PIANIFICAZIONE TERRITORIO
SEDE

SEGNALAZIONE DI IMMOBILE ESISTENTE IN AMBITO PARCO DA RECUPERARE /RIQUALIFICARE

Estratto cartografico di inquadramento, tav. 2.1 del PI

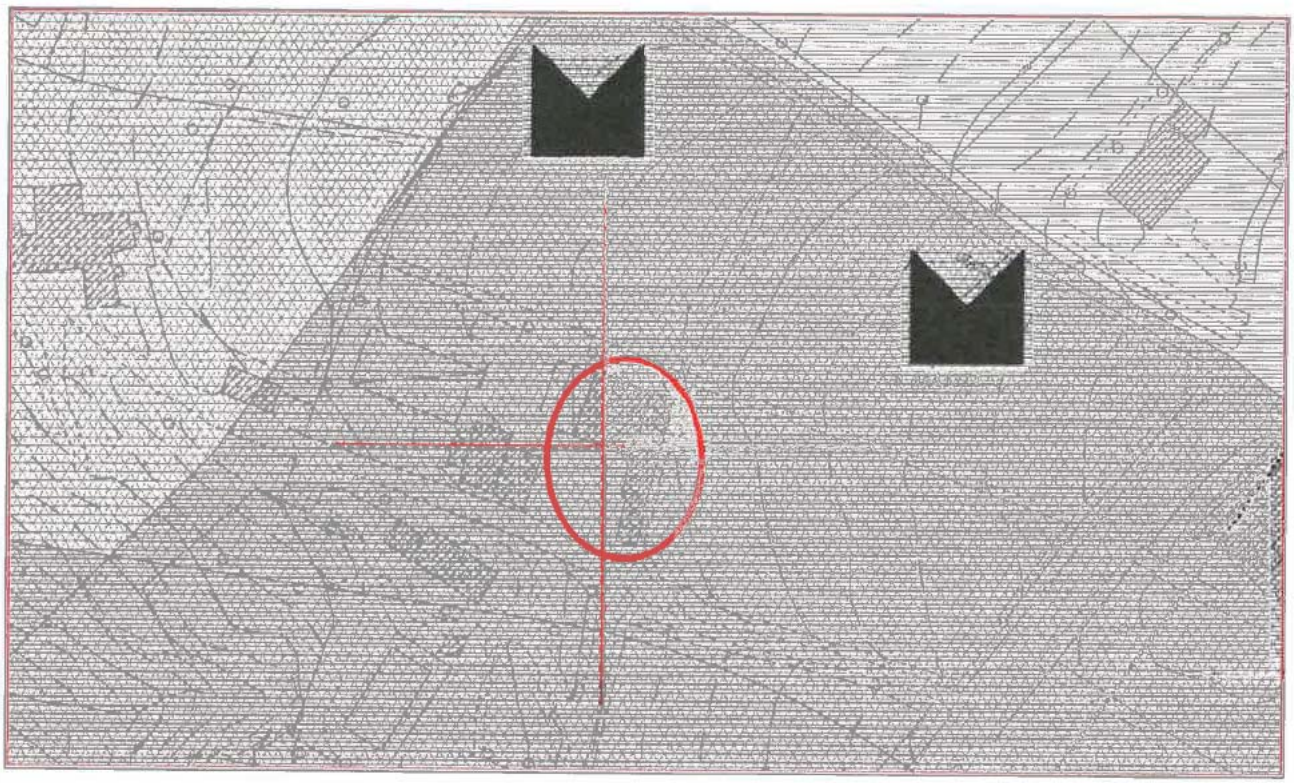

Sull'estratto cartografico della Tavola 2.1 del PI, occorre individuare con apposito perimetro di colore rosso il manufatto oggetto di segnalazione. L'estratto cartografico deve essere tale da permettere un idoneo inquadramento territoriale.

Comune di Verona
Pianificazione Territorio
Autorizzazioni Paesaggistiche

Allegato Unico

Estratto cartografico di inquadramento, tav. 4 del PI

AL COMUNE DI VERONA
DIREZIONE PIANIFICAZIONE TERRITORIO
SEDE

SEGNALAZIONE DI IMMOBILE ESISTENTE IN AMBITO PARCO DA RECUPERARE /RIQUALIFICARE

Estratto Scheda **Repertorio Normativo Allegato alle NTO**
Sezione 7 – Brani significativi del paesaggio

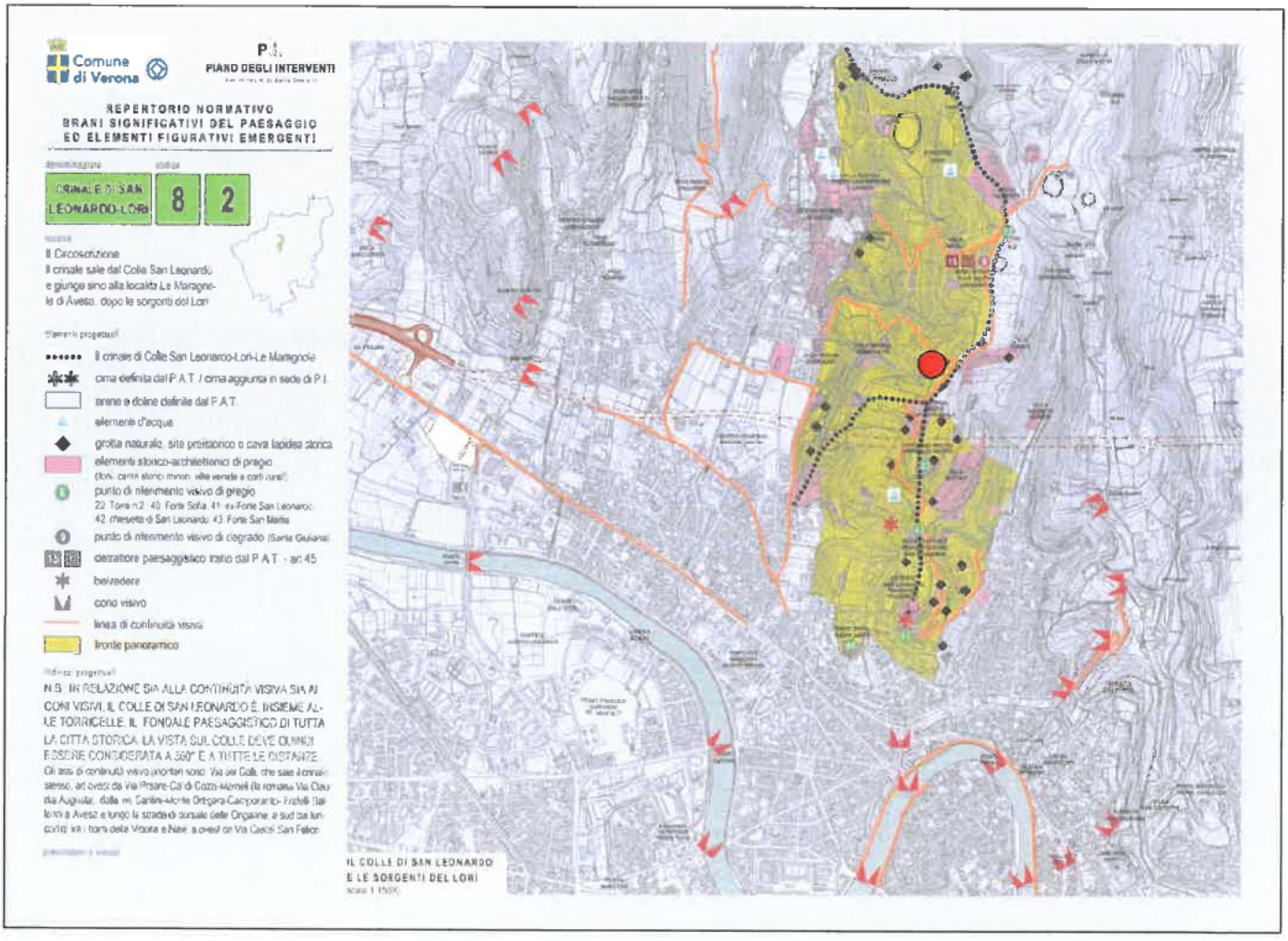

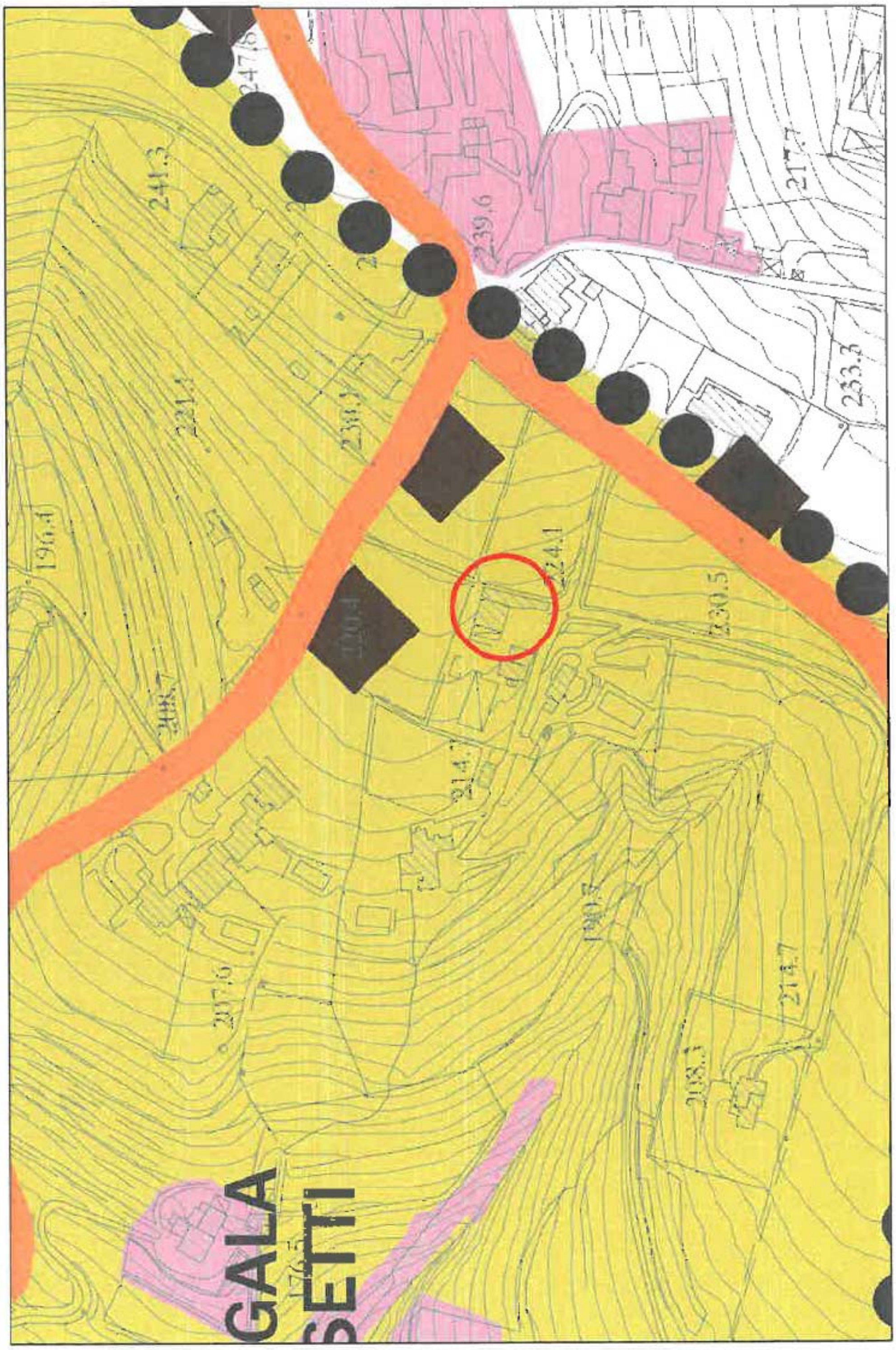
GALA
SETTI

Comune di Verona
Pianificazione Territorio
Autorizzazioni Paesaggistiche

Allegato Unico

Prospetti fotografici del manufatto (interni ed esterno) e del contesto ambientale

AL COMUNE DI VERONA
DIREZIONE PIANIFICAZIONE TERRITORIO
SEDE

SEGNALAZIONE DI IMMOBILE ESISTENTE IN AMBITO PARCO DA RECUPERARE /RIQUALIFICARE

Allegato: Prospetti fotografici del manufatto e del contesto ambientale
Cartografia di inquadramento e punti di ripresa

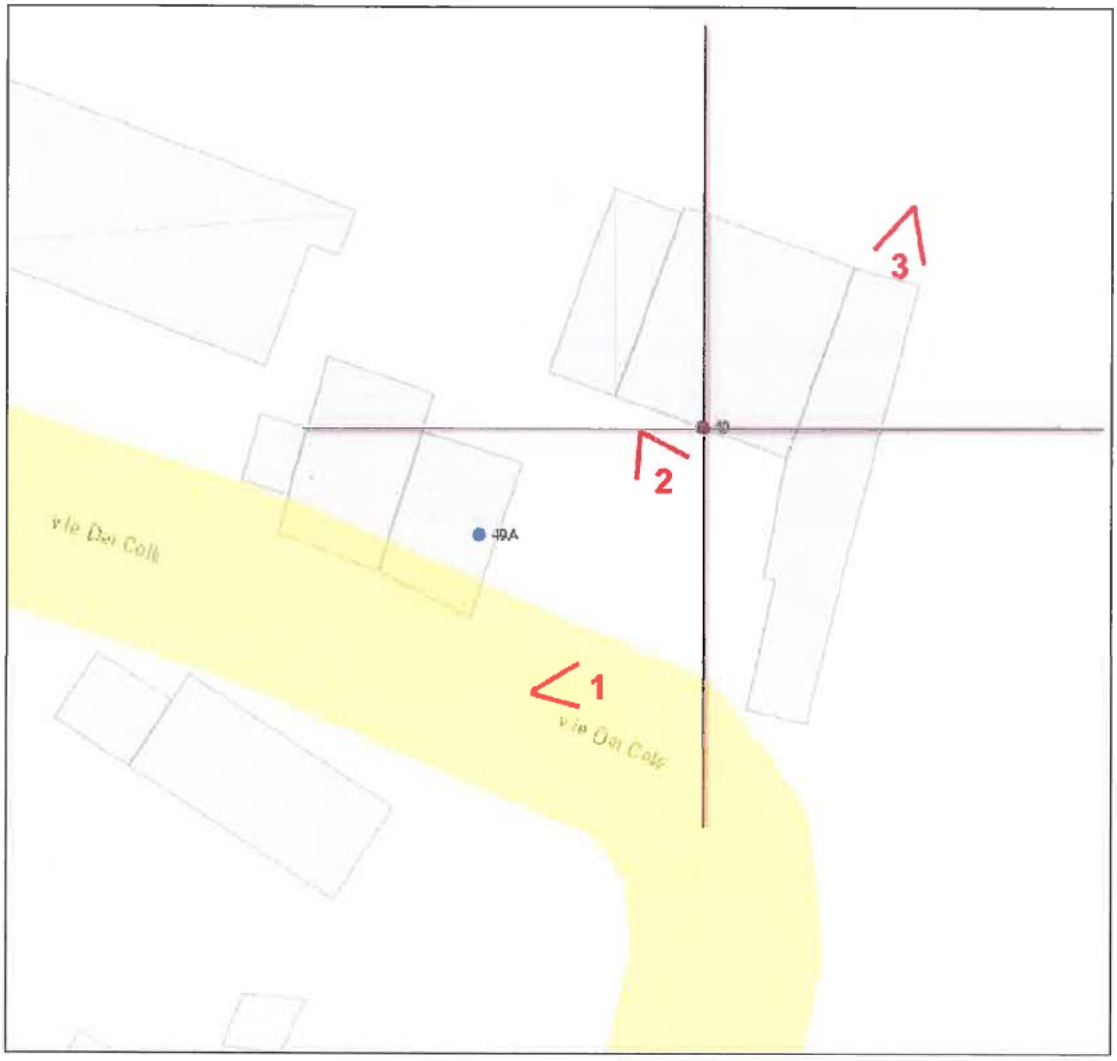

Le riprese fotografiche dovranno essere cartografate, avendo attenzione di riprendere il manufatto oggetto di proposta da almeno quattro punti di presa differenti, e da più posizioni a distanze progressivamente maggiori in modo da ben evidenziare la rilevanza percettiva del manufatto in rapporto al paesaggio in cui è inserito.

1

2

3

Comune di Verona

Disciplina degli interventi

Schema grafico di individuazione del/dei manufatti

LEGENDA

- Ambito di pertinenza
- Accesso
- Recinzioni
- Sagome edificio e/o manufatto esistente
- Alberature
- Opere di contenimento
- Sezione

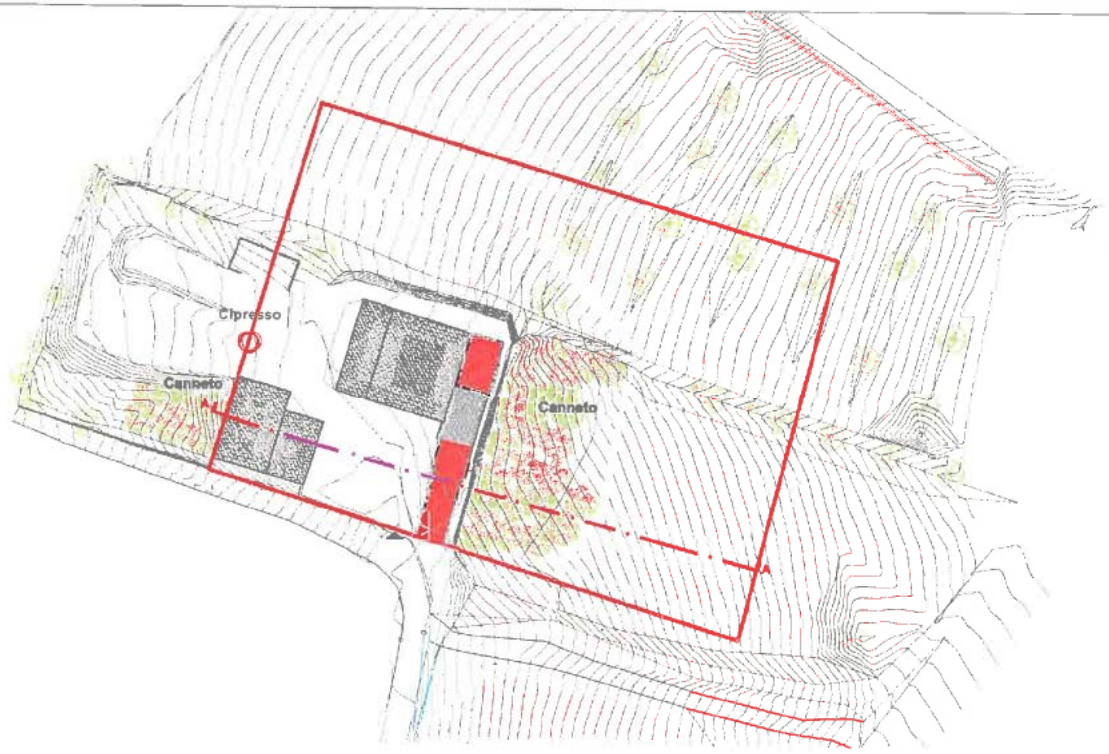

Pianta Scala 1:1000



Sezione AA Scala 1:500

Ubicazione

Viale dei Colli, nr. civ. 49

Identificazione catastale

Foglio n. 129 mappale/i: 270

Caratteri Dimensionali

	Esistente	Progetto
Numero di Piani	1	1
Altezza max	4,10	4,10
Sup. Coperta Mq	90,5	90,5
Volume	286,30	invariato
SUV Mq	71,57	invariata

Destinazione D'uso

Attuale = magazzino

Progetto = residenza

Altre indicazioni

Comune
di Verona
Pianificazione Territorio
Autorizzazioni Paesaggistiche

Data	Firma del Titolare
30.06.2016	

INFORMATIVA SULLA PRIVACY (ART. 13 del d.lgs. n. 196/2003)

Ai sensi dell'art. 13 del codice in materia di protezione dei dati personali si forniscono le seguenti informazioni:
Finalità del trattamento: I dati personali dichiarati saranno utilizzati dagli uffici nell'abito del procedimento per il quale la presente dichiarazione viene resa.
Modalità: Il trattamento avverrà sia con strumenti cartacei sia su supporti informatici a disposizione degli uffici.
Ambito di comunicazione: I dati verranno comunicati a terzi ai sensi della l. n. 241/1990, ove applicabile, e in caso di verifiche ai sensi dell'art. 71 del d.P.R. n. 445/2000.
Diritti: Il sottoscrittore può in ogni momento esercitare i diritti di accesso, rettifica, aggiornamento e integrazione dei dati ai sensi dell'art. 7 del d.lgs. n. 196/2003 rivolgendo le richieste alla Direzione Pianificazione del Territorio.

Allegati:
- Documento di Identità in corso di validità.

Comune di Verona
Pianificazione Territorio
Autorizzazioni Paesaggistiche

Allegato Unico

AL COMUNE DI VERONA
DIREZIONE PIANIFICAZIONE TERRITORIO
SEDE

SEGNALAZIONE DI IMMOBILE ESISTENTE IN AMBITO PARCO DA RECUPERARE /RIQUALIFICARE

TABELLA A

Indicare ESCLUSIVAMENTE i soggetti COMPROPRIETARI COFIRMATARI della presente domanda

Codice Fiscale

Cognome Nome

Nato a Prov. Il

Residente a Prov. CAP

In Via Civ. Tel.

E-mail/PEC

Ai sensi e per gli effetti dell'art. 47 del D.P.R. 445/2000 allega copia del documento d'identità e dichiara di essere **comproprietario** dell'immobile oggetto della presente segnalazione.

Verona, lì Firma _____.

Codice Fiscale

Cognome Nome

Nato a Prov. Il

Residente a Prov. CAP

In Via Civ. Tel.

E-mail/PEC

Ai sensi e per gli effetti dell'art. 47 del D.P.R. 445/2000 allega copia del documento d'identità e dichiara di essere **comproprietario** dell'immobile oggetto della presente segnalazione.

Verona, lì Firma _____.

Codice Fiscale

Cognome Nome

Nato a Prov. Il

Residente a Prov. CAP

In Via Civ. Tel.

E-mail/PEC

Ai sensi e per gli effetti dell'art. 47 del D.P.R. 445/2000 allega copia del documento d'identità e dichiara di essere **comproprietario** dell'immobile oggetto della presente segnalazione.

Verona, lì Firma _____.

Comune
di Verona

Pianificazione Territorio
Autorizzazioni Paesaggistiche

ELEGGE/ELEGGONO DOMICILIO

(da non compilare quando viene allegata PROCURA speciale alla firma ed all'invio telematico)

per qualsiasi comunicazione inerente la presente segnalazione, presso:

☒ l'indirizzo di Posta Elettronica Certificata dell'incaricato:

E-mail/PEC [redacted]

Si impegnano altresì a revocare per iscritto, con comunicazione indirizzata al responsabile del procedimento, la presente elezione di domicilio ai sensi e per gli effetti del Codice Civile

Data 30.06.2016

Firma del Titolare

Firma dei Cofirmatari

ORDINE degli ARCHITETTI PIANIFICATORI PAESAGGISTI CONSERVATORI della provincia di VERONA

Lorenzo Agosta n. 504 sezione A Architettura ARCHITETTO

Firma del Domiciliatario

INFORMATIVA SULLA PRIVACY (ART. 13 del d.lgs. n. 196/2003)

Ai sensi dell'art. 13 del codice in materia di protezione dei dati personali si forniscono le seguenti informazioni:
Finalità del trattamento: I dati personali dichiarati saranno utilizzati dagli uffici nell'abito del procedimento per il quale la presente dichiarazione viene resa.
Modalità: Il trattamento avverrà sia con strumenti cartacei sia su supporti informatici a disposizione degli uffici.
Ambito di comunicazione: I dati verranno comunicati a terzi ai sensi della l. n. 241/1990, ove applicabile, e in caso di verifiche ai sensi dell'art. 71 del d.P.R. n. 445/2000.
Diritti: Il sottoscrittore può in ogni momento esercitare i diritti di accesso, rettifica, aggiornamento e integrazione dei dati ai sensi dell'art. 7 del d.lgs. n. 196/2003 rivolgendo le richieste alla Direzione Pianificazione del Territorio.

Cognome EDERLE

Nome FEDERICA

nato il [redacted]

(atto n. [redacted])

a [redacted] (.....)

Cittadinanza [redacted]

Residenza [redacted]

Via [redacted]

Stato civile [redacted]

Professione [redacted]

CONNOTATI E CONTRASSEGNI SALIENTI

Statura m. 1,70

Capelli bi [illegible]

Occhi castani

Segni particolari

Firma del titolare [illegible]

V [redacted]

Impronta dell'indice sinistro

IL SINDACO

d'ordine del Sindaco

Irene Macor

p. Il Sindaco

Il Funzionario Incaricato

(Macor Irene)

[redacted]

[redacted]

REPVBBLICA ITALIANA

COMVNE DI

[redacted]

CARTA D'IDENTITA'

N. [redacted]

DI

EDERLE

FEDERICA

REPUBBLICA ITALIANA
CARTA DI IDENTITÀ
1. VERONA
2. AGOSTA
3. LORENZO
5. M
CIITA3022921AA3<<<<<<<<<<<<<<<
5509254M2011172ITA<<<<<<<<<<<6
AGOSTA<<LORENZO<<<<<<<<<<<<<<

VERONA
ITA
3022921AA
VALIDA PER L'ESPATRIO