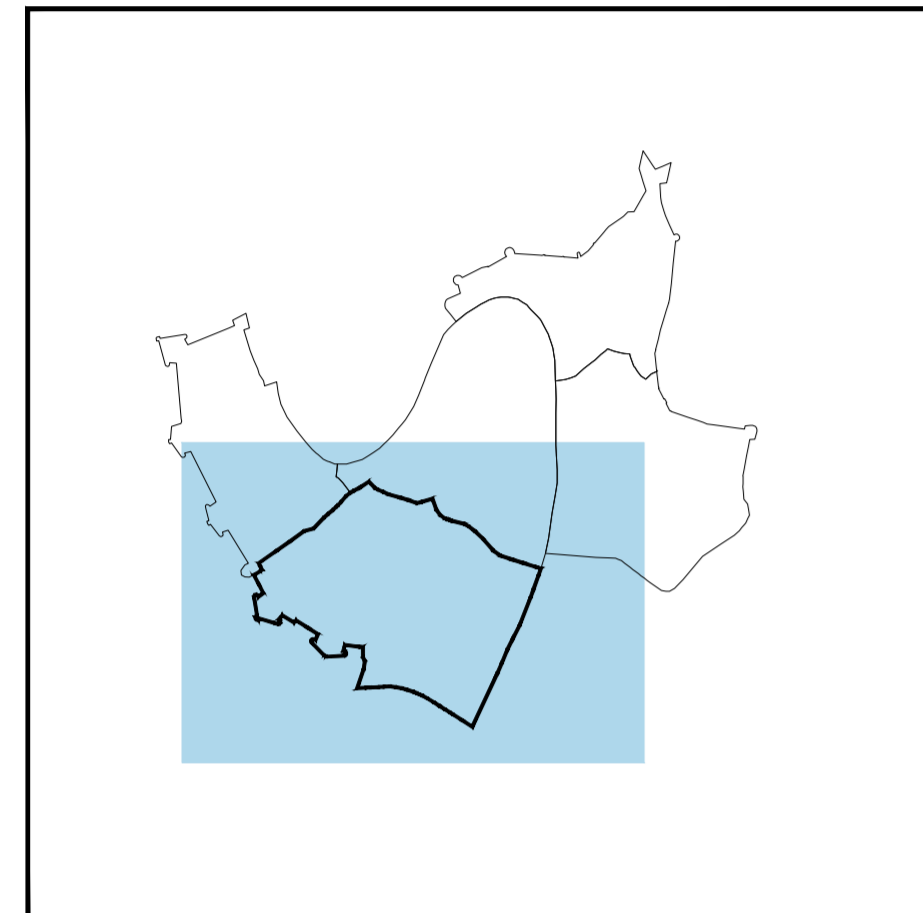





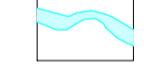














Centri Storici e Corti Rurali
Centro storico Maggiore
(02) Quartiere Cittadella

Disciplina Urbanistica ed Edilizia



Sindaco
 Flavio Tosi
Assessore alla Pianificazione Urbanistica
 Arch. Pian. Terr. Gian Arnaldo Caleffi
Direttore Area Gestione del Territorio
 Ing. Giorgio Zanoni
Progettazione a cura delle:
 Direzione Pianificazione Territorio - Autorizzazioni Paesaggistiche
 Arch. Mauro Grison
 Direzione Attività Edilizia SUAP-SUEP
 Dott. Giovanni Udozzi
 Direzione Progettazione Urbanistica Attiva
 Arch. Paolo Boninsegna
 U.O. Amministrativa Urbanistica ERS-PEEP
 Dott.ssa Donatella Paganoni
 Servizio Sistema Informativo Territoriale
 Arch. Giorgio Zanoni Verona
Responsabile del Procedimento
 Arch. Mauro Grison

file: FDO_P12AD_A1_24mg
 Editing: 27/02/2017 10:34:41
 Cartografia d'impilato: 24.03.1989 Aggiornamento 01.07.1993-10.2014
 Adottato con D.C.C. n° 43 del 28.07.2016
 Approvato con D.C.C. n° 8 del 16.02.2017

- LEGENDA**
-  Perimetro del centro storico (art. 83)
 -  Unità di intervento (art. 69)
 -  NR - Unità di intervento con Indicazioni Progettuali
 -  Ambito soggetto a piano urbanistico attuativo (art. 71)
 -  Corsi d'acqua (art. 79)
 -  Perimetro Unesco (art. 81)
 -  Edifici Unesco (art. 81)
- Vincoli**
-  Ambito con vincolo art. 10 d.lgs 42/2004 (art. 29)
 -  Ambito con vincolo art. 45 d.lgs 42/2004 (art. 29)
 -  Edifici classificati come "ville venete" (art. 74)
 -  Giardini storici - PAQE (art. 79)
- Categorie unità edilizie**
-  Categoria A1 (art. 75)
 -  Categoria A2 (art. 75)
 -  Categoria A3 (art. 75)
 -  Categoria A4 (art. 75)
 -  Categoria A5 (art. 75)
 -  Categoria B1 (art. 75)
 -  Categoria B2 (art. 75)

